

Pd. SLOBOZIEI

SLOBOZIA

ALUNISU

DC 42

spre BILCIURESTI »
DC 42

« spre CORNATELU
DC 41

AMPLASAMENT STUDIAT

Pd. OBSTII

Pd. TARASTI

MERENI

« spre CONTESTI

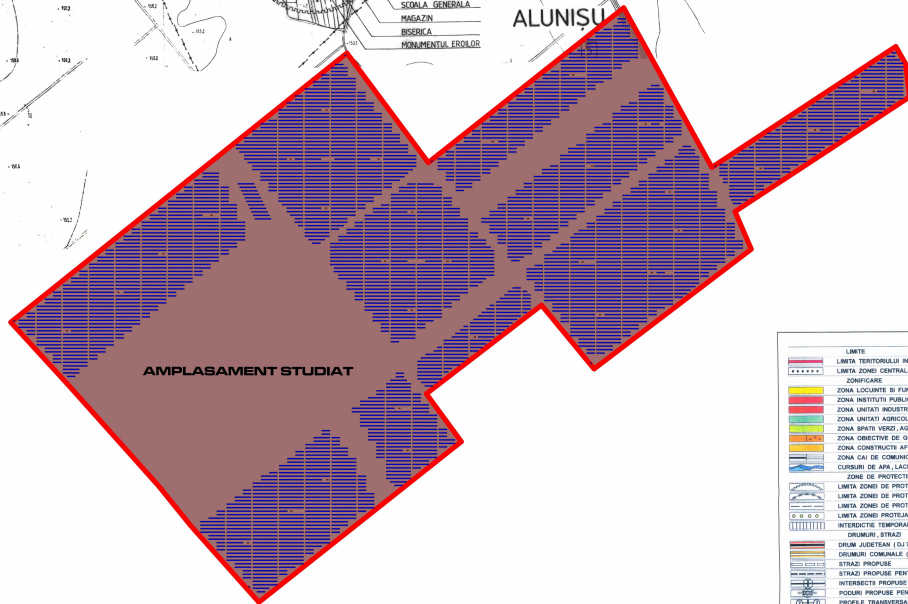
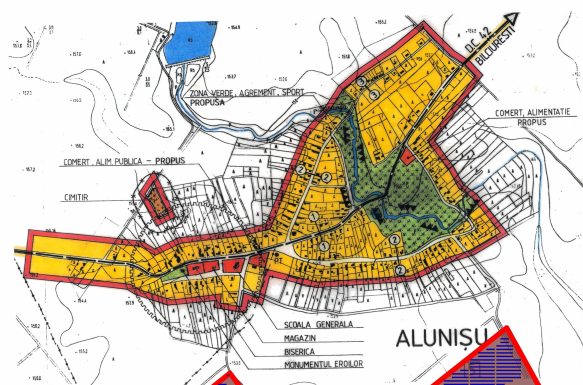
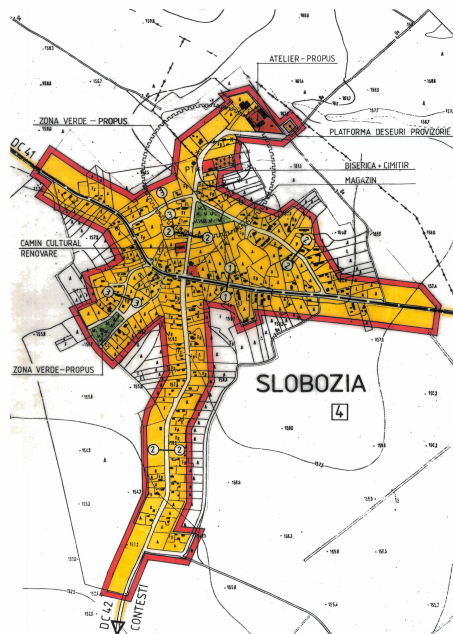
CONSILIUL JUDETEAN
DAMBOVITA
VIZAT SPRE NESCIMBARG
Anexa la avizul tehnic al arhitectului sat
Pentru P.U.Z./P.U.G.
Nr. din



PLAN INCADRARE IN ZONA
SCARA 1:10.000



PROIECT HABITAT PUCIOASA		INTRODUCERE IN INTRAVILAN A SUPRAFETEI DE 132,714 ha IN VEDEREA REALIZARII UNEI CENTRALE FOTOVOLTAICE DE 43,3 MW LA ALUNISU, SAT CORNATELU Amplasament Comuna CORNATELU, Sat ALUNISU, jud. DAMBOVITA Beneficiar: S.C. FOTON ALFA S.R.L.	
PROIECTANT	Arh. NITESCU M	SCARA	1:10000
DESENAT	Std.Arh. NITESCU Alin	DATA	08.2012
CONTR. STAS	Arh. NITESCU M	PLAN INCADRARE IN ZONA	Plansa nr. 382
VERIFICAT	Arh. NITESCU M	FAZA	P.U.Z.
		Proiect nr.	53/2012



	LIMITA TERITORIILOR ÎNTRAVILAN PROPIUS-200
	LIMITA ZONEI CENTRALE
ZONIFICARE	
	ZONA LOCUINȚE ȘI FUNCȚIUNI COMPLEMENTARE, REGIM DE ÎNĂLȚIME P, P+1, P+2
	ZONA INSTITUȚII PUBLICE ȘI SERVICII DE INTERES GENERAL
	ZONA UNITĂȚI INDUSTRIALE DE SERVICIARE
	ZONA UNITĂȚI AGRICOLE
	ZONA SPĂȚII VERZI, AGRIERMENT ȘI SPORT, PLĂNȘĂȚI DE PROTECȚIE
	ZONA OBIECTIVE DE GOSPODĂRIE COMUNALĂ / CIMITIRE
	ZONA CONSTRUCȚII AFERINTE LUCRĂRILOR TEHNICO-EDILITARE
	ZONA CĂII DE COMERȚANTE RUTIERE ȘI AEROMARIN AFERINTE
	CURSURI DE APA, LACURI
ZONE DE PROTECȚIE / INTERDICȚIE	
	LIMITA ZONEI DE PROTECȚIE A MONUMENTELOR ISTORICE
	LIMITA ZONEI DE PROTECȚIE PE BAZA NORMELOR SANITARE
	LIMITA ZONEI DE PROTECȚIE LA ECHIPAMENTE TEHNICO-EDILITARE
	LIMITA ZONEI PROTEJATE CU VALOARE ECOLOGICĂ
	INTERDICȚIE TEMPORARĂ DE CONSTRUCȚIE
	DRUMURI, STRĂZI
	DRUM JUDEȚEAN (DU 791)
	DRUMURI COMUNALE (DC 31, DC 41, DC 42)
	STRĂZI PROPUSE
	STRĂZI PROPUSE PENTRU MODERNIZARE CU PRIORITATE
	INTERECȚII PROPUSE PENTRU MODERNIZARE
	POCURI PROPUSE PENTRU MODERNIZARE
	POCURI TRANSVERSALE STRĂZI
	LUCRĂRI IDENTIFICE: AMENAJARE MALURI, REGULARIZARI
	NUMĂRUL UNITĂȚI TERITORIALE DE REFERINȚĂ-LTR

COMUNICATIE DE ÎNTRAVILAN
 ÎN VEDEREA REALIZĂRII UNEI CENTRALE FOTOVOLTAICE DE 43,3 MW
 LA ALUNIȘU, COMUNA CORNATELU
 JUDEȚUL DAMBOVITA
 PLANUL URBANISTIC ZONAL

PLAN PROPUNERE REGLEMENTARI CONF. P.U.G.

PROIECTANT	AN. NITEȘCULUI	SCARA	PLAN PROPUNERE	Proiect nr.
DENUMIT	ȘI SAU NITEȘCULUI	1:5000	REGLEMENTAR CONFIRM	552012
CONȚINUT	ȘI SAU NITEȘCULUI	2020	PUB.	PAG. 2
VERIFICAT	AN. NITEȘCULUI	08.2024	Plan nr. 184	P.U.Z.

